















KIVELÄN- PUISTO

Merkinnät:

-  Ajorata, Ab
-  Kevyen liikenteen väylä, Ab
-  Korotettu suojatie, h= 6 cm, Ab
-  Pihalittymä, KaM
-  Viheralue, nurmetus, Maisemanurmi 1
-  Päällysteen reuna
-  Suunniteltu rumpu Ø 250 M
-  Ojapainanne ja virtaussuunta
-  Nykyinen hulevesiviemäri
-  Nykyinen jätevesiviemäri
-  Nykyinen vesijohto
-  Sumupaalu

Puut ja kasvillisuus poistetaan rakentamisen edellyttämässä laajuudessa

Suunnitelman koordinaatti- ja korkeusjärjestelmä: ETRS-GK23 / N2000

K.osa / Kylä	Kortteli / Tila	Tontti / Reknro	Viranomaisten merkintöjä
Rakennustoimenpide			Piirustuslaji Juokseva nro
Rakennuskohteen nimi ja osoite			Piirustuksen sisältö Mittakaava
Parkanon kaupunki			Asemapiirustus
Riihialmeentien risteysjärjestelyt			- Riihialmeentie, jk/pp -väylä, Kiveläntien korotettu suojatie
ym-suunnittelu oy			Suunn.ala TKA Työnro 2624592
Teerikorventie 74 35820 Mänttä			Piirustusnro A1 Tiedosto
Suunn. Juha Uotila			Muutos
Päiväys 9.6.2026			