

**SOLJANLAHDEN RANTAKAAVA 1:4000**

PARKANON KAUPUNGISSA VAHOJÄRVEN KYLÄSSÄ

TILAT: Soljanlahti 8:13, Ritoniemi 8:4, Kekke 8:6, Kuusiranta 8:7, Lintula 8:9, Rieska 8:10 ja Touhula 8:12.


RANTAKAAVAMERKINNÄT JA MÄÄRÄYKSET:

----- 3m sen kaava-alueen ulkopuolella oleva viiva, jota vahvistaminen koskee.


— Korttelin, kortteliosan ja alueen raja.


3/5 Korttelin numero ja rakennuspaikkojen enimmäismäärä.

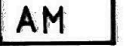
2 Rakennuspaikan numero.

 Rakennuspaikan rakentamattomana pidettävä osa, joka on säilytettävä huolitellussa luonnonmukaisessa kunnossa. Alueella olevaa suoja- puustoa ei saa tarpeettomasti kaataa ja tarpeellisen suoja puuston istuttaminen alueelle on sallittavaa.


1½ Suurin sallittu kerros luku.


 Ohjeellinen rakennusala. Rakennus on pyrittävä rakentamaan ohjeelliseen rakennusalueeseen ja sen suuntaiseksi.

 Loma-asuntorakennusten korttelialue. Korttelialueen kullekin rakennuspaikalle saa rakentaa yhden perheen loma-asuntorakennuksen tarpeellisine saun- ja taloustiloineen yhteiseltä kerrosalaltaan enintään 100 m<sup>2</sup>. Saunarakennus voidaan rakentaa myös erillisenä, jolloin se saa olla kerrosalaltaan enintään 20 m<sup>2</sup>. Rakennusten sijoittelussa ja suunnittelussa on erityisesti otettava huomioon, ettei naapureille aiheuteta vahinkoa tai haittaa, eikä maisemakuvaa ja luontoa turmella rakentamisella.

 Maatilan talouskeskuksen alue, jolle saa rakentaa asuinrakennuksen sekä maa- ja metsätaloutta varten tarvittavat rakennukset yhteiseltä kerrosalaltaan enintään 1700 m<sup>2</sup>. Alueelle tehtävän rantasaunan kerrosala saa olla enintään 20 m<sup>2</sup>.

 Maa- ja metsätalousalue. Alueelle saa rakentaa ainoastaan maa- ja metsätaloutta palvelevia talousrakennuksia vähintään 120 m:n etäisyydelle rantaviivasta, ei kuitenkaan saunaa.

 Lähivirkistysalue. Alueella sallitaan luontoa turmelemaan maa- ja metsätalous. Rakentaminen alueella on kielletty.

 Ohjeellinen yhteiskäyttöinen tiealue.

 Yleisen tien suoja-alue.

Loma-asuntojen ja saunojen jätevedet on ennen maahan laskemista käsiteltävä hiekkasuodattimella varustetussa saostuskaivossa, joka on pyrittävä sijoittamaan rakennuksen taakse mantereeseen puolelle.

Kullekin rakennuspaikalle saa sijoittaa kuivakäymälän, joka on varustettu tiiviillä säiliöllä jätteitä varten tai umpikaivolla varustetun vesikäymälän. Lahoavat jätteet, joita ei ole tarkoitettu poiskuljetettaviksi, on kompostoitava huolellisesti siten, että hajuhaitat vältetään. Lahoamattomat jätteet on varastoitava sopiviin kuljetusastioihin. Jätehuollon suhteen on muutoinkin noudatettava terveys- ja ympäristöviranomaisten määräyksiä.

Tampereella 4 päivänä elokuuta 1988

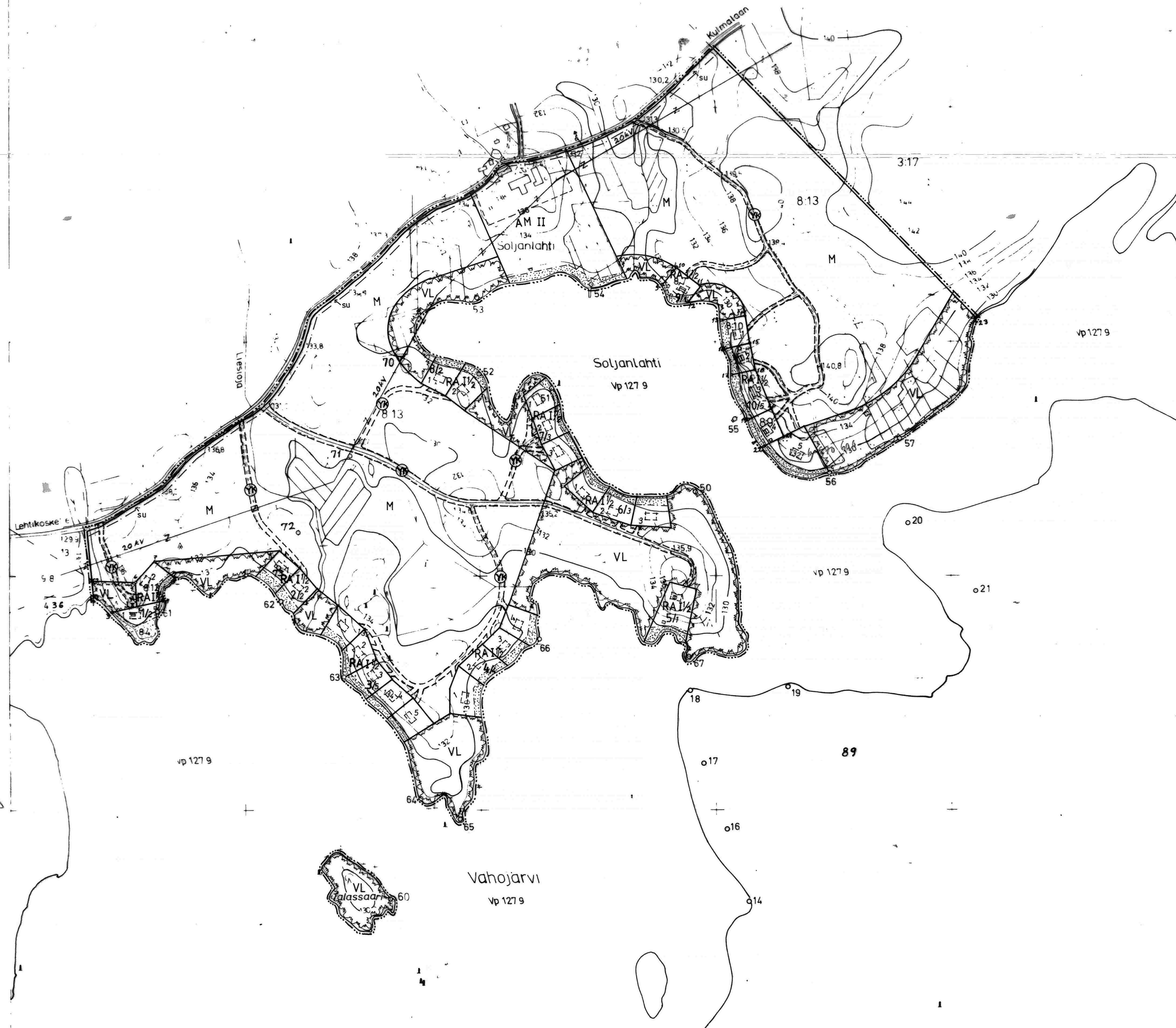
*Olavi Kolu*  
Olavi Kolu  
dipl.ins

Rantakaavakartta on Parkanon kaupunginvaltuuston päätöksen 28.9.1988 § 18 mukainen.

Todistaa Parkanossa 1.11.1988

Kaupunginsihteeri *Esko Kärkkäinen*  
Esko Kärkkäinen

Vahvistettu Turun ja Porin lääninhallituksessa 18.05.1989.  
Päätös n:o 575.



Peruskartat 22 11 11 JA 22 13 02

RANTAKAAVAN POHJAKARTTA 1:4000	KARTANLAATIJAA MMH Asemakaavatoimisto/Olavi Kolu
PARKANO	ILMAKUVAAUS 25.5.1978
VAHOJÄRVEN KYLÄ	KARTOITUSMENETELMÄ Stereokarttus
LAANI: TURUN JA PORIN	KOORDINAATTIJÄRJESTELMÄ Kk_j
	KORKEUSJÄRJESTELMÄ N 60
	KARTTA HYVÄKSYTTY 22.4.1988 HANNU VUORIO